

MODULARIO
F. rig. rend. 487



MINISTERO DELLE FINANZE
DIPARTIMENTO DEL TERRITORIO

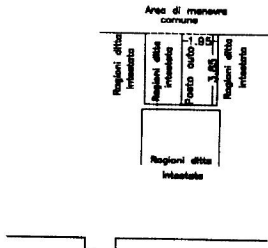
CATASTO EDILIZIO URBANO (RDL 13-4-1939, n. 652)

MOD. **BN** (CEU)

LIRE
500

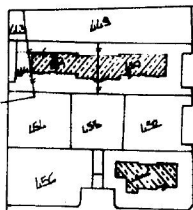
Planimetria di u.i.u. in Comune di FIorenzuola d'Arda via STRADA DI SOTTIZZAZIONE CIV.

PIANTA PIANO SEMINTERRATO



ESTRATTO DI MAPPA

Scala 1 : 2000



ORIENTAMENTO



SCALA Di 1: 2000

Denuncia di variazione
 Denuncia di variazione
 Denuncia di variazione
 Denuncia di variazione
 Denuncia di variazione
 n. 517 sub. 32

Completata da TEOMETRA
 (Titolo, cognome e nome)
RANCAN STEFANO
 Data presentazione: 16/10/2001 - Data: 05/11/2019 - n. T152644 - Richiedente: RNCNCFN63C12G337C
 Data scadenza catastale di acquisizione: 16/10/2001 - n. T152644 - Richiedente: RNCNCFN63C12G337C
 della provincia di PIACENZA della 152644
 data 9/10/2004 n. 1305

RISERVATO ALL'UFFICIO

Catasto dei Fabbricati - Situazione al 05/11/2019 - Comune di FIORENZUOLA D'ARDA (D64) - Foglio: 46 - Particella: 517 - Subalterno: 32 - VIA MOLINETTO piano: S1;

MODULARIO
F. rig. rand. 907

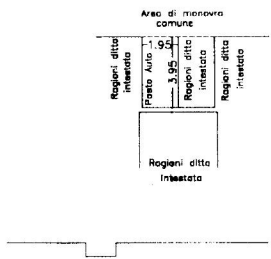


MINISTERO DELLE FINANZE
DIPARTIMENTO DEL TERRITORIO
CATASTO EDILIZIO URBANO (RDL 13-4-1939, n. 652)

MOD. BN (CEU)
LIRE
500

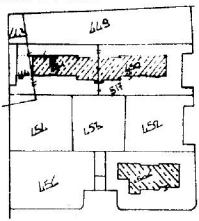
Planimetria di u.i.u. in Comune di FIORENZUOLA D'ARDA via STRADA DI LOTTIZZAZIONE civ.

PIANTA PIANO SEMINTERRATO



ESTRATTO DI MAPPA

Scala 1 : 2000



ORIENTAMENTO



SCALA DI 1 : 200

Ultima rilevazione di N. G.
Denuncia di variazione
Data presentazione: 16/10/2001
Totale sheet: 16/10/2001
F. AG
n. 547 sub. 3d

Compilata da GEOMETRA
(Titolo cognome e nome)
DANILAN STEFANO
Data: 05/11/2019 - n. T152643 - Richiedente: RNC SFN63C12G337C
Catasto Edilizio Urbano - 2972 - 2973 - 2974 - 2975 - 2976 - 2977 - 2978 - 2979 - 2980 - 2981 - 2982 - 2983 - 2984 - 2985 - 2986 - 2987 - 2988 - 2989 - 2990 - 2991 - 2992 - 2993 - 2994 - 2995 - 2996 - 2997 - 2998 - 2999 - 3000
Catasto Edilizio Urbano - 2972 - 2973 - 2974 - 2975 - 2976 - 2977 - 2978 - 2979 - 2980 - 2981 - 2982 - 2983 - 2984 - 2985 - 2986 - 2987 - 2988 - 2989 - 2990 - 2991 - 2992 - 2993 - 2994 - 2995 - 2996 - 2997 - 2998 - 2999 - 3000
della provincia di PARENZA
data 8/10/2001 Firma Stefano Danilani

RISERVATO ALL'UFFICIO

Catasto dei Fabbricati - Situazione al 05/11/2019 - Comune di FIORENZUOLA D'ARDA (D641) - Foglio: 46 - Particella: 517 - Subalterno: 31